

Upplev
Norrköping



O-Ringen

Konceptbeskrivning: O-ringen Norrköping

Förord

O-Ringen AB väckte under 2014 ett intresse om att arrangera ett O-Ringen i Kolmården. Kolmården är känd för sina härliga skogar med branta raviner, porlande bäckar, små skogssjöar och lavbeksädda berghällar.

De mytomspunna Kolmårdsskogarna sträcker sig över norra Östergötland och in i södra Södermanland. Förr i tiden oroades resande genom Kolmårdsskogarna för överfall av stråtrövare medan dagens stadsmänniskor använder området till rekreation eller tävlingsidrottande genom orientering, vandring, klättring, trailrunning, mountainbike, m.m. Den geografiska bilden gör att vi arrangörsföreningar för första gången samarbetar över distriktsgränsen för

ett arrangemang. Det finns dokumenterat duktiga och erfarna arrangörer och vi ser alla möjligheter att tillsammans med O-Ringen AB dela tidigare bästa erfarenheter till att skapa ännu ett lysande O-Ringen.

När Norrköpings kommun i januari 2015 tog beslut om att stödja ett O-Ringen i Norrköpingsområdet blev valet av O-Ringenstad en enkel sak. Himmelstalundsområdet användes som centralort för O-Ringen 1987 och fick då epitetet bästa centralort. Det finns fortfarande ett uppförstorat flygfoto av centralorten på en av väggarna i ishockeyarenan på området. Det investeras i området inför SM-veckan 2016 men det som fortfarande finns kvar är utmärkt logistik till O-Ringenstaden samt in till Norrköping

city och fantastiska och campingvänliga grönytor. Med normalt deltagarantal är alla inom en radie på 500m. Dubbla antalet och radien utökas till 1000m.













Kolmården ligger nära till för en stor del av Sveriges orienterare och för våra gäster är det enkelt att ta sig hit. Tre internationella flygplatser inom 45 minuter från O-Ringenstaden. Tåg och buss anländer till Norrköping city. För bilresenärer passerar E4 genom och E22 samt RV51/55 slutar i Norrköping.

Ovanstående gör att vi tror på ett mycket bra arrangemang i utmanande terräng och som lockar orienteringsvärlden att delta i O-Ringen.

”Kolmården är känd för sina härliga skogar med branta raviner, porlande bäckar, små skogssjöar, och lavbeksädda berghällar.”



Innehåll

	Ledning	1
	Boende	2
	Tävla	3
	Resa	4
	Uppleva	5
	IT	6
	Service	7
	Ekonomi	8
	Funktionär	9
	Marknad & Sälj	10
	Milljö	11
	Avvikelser	12

Ledning

Funktionärsföreningarna planerar att utlysa Generalsekreterartjänsten och därefter övriga huvudfunktionärsroller för öppen ansökan där både O-Ringen AB och funktionärsföreningarna ska bli nöjda med valen. Generalsekreteraren måste inte vara från funktionärsföreningarna.

Följande föreningar står bakom konceptet:

*Björkfors GOLF, Finspångs SOK,
GOLF Tjalve, IFK Linköping Orientering,
Linköpings OK, Matteus SI, Norrköpings AIS
Orientering, Nyköpings OK, OK Denseln, OK Hällen,
OK Kolmården, OK Måsen, OK Skogsströvarna.*

Boende

O-RINGENSTADEN

O-Ringentorget planeras på Himmelstalundsfältet, som är ett stort stadsnära idrotts- och rekreationsområde. Det omfattar ca 11 000 kvm med övervägande gräsytor som är vädersäkra med asfalterade genomskärningsvägar. På Himmelstalundsområdet finns ett antal arenor som kan nyttjas under evenemanget. Befintliga kommunägda arenor som kan nyttjas är ishockeyhall, bandyplan, mässhall (två st inomhushallar för basket/innebandy) där dessa har flera duschar och toalettutrymmen.

O-Ringens camping kommer att vara placerad i anslutning till O-Ringenstaden. Här finns plats för mer än 3 000 campingplatser, vilket innebär ca 9 000 gäster, inom huvudområdet och närliggande reservområde med liknande ytor. Reservområdet kan även med fördel användas till funktionärsboende. I och med att O-ringenstaden ligger i anslutning till befintliga kommunala V/A-nät och elnät kommer servicestationer i form av toalett- och köksfaciliteter att kunna anslutas på ett kostnadseffektivt sätt. Trådlöst internet med kommunen som ägare ska bli utbyggt över området till SM-veckan 2016.

Himmelstalundsområdet ligger ca 2 km från centrala Norrköping. Det är enkelt att promenera alternativt cykla ner till centrum. Stadsbussen har även ordinarie hållplats vid Himmestalund. I centrala Norrköping finns bra shopping, restauranger och det unika Industrilandskapet. Närmsta större mataffär ligger <1000 meter från campingen.

BOENDEFÖRMEDLING

Ungefär 50% av deltagarna i O-Ringen bor utanför O-Ringenstaden. I Norrköping är det lätt att hitta andra attraktiva och komfortabla boenden. Här finns hotell, vandrarhem, lägenhet/stugor, campingstugor samt möjlighet till grupplagi i t.ex. skolsal/gymnastiksal. En intressant möjlighet är att ta över boendet efter Stadium Sports Camp vilket ligger inom Himmelstalundsområdet. Även de närliggande kommunerna Nyköping, Oxelösund, Söderköping, Finspång samt Linköping kan erbjuda olika boendialternativ.

Besökaren hittar enkelt olika boendialternativ på hemsidan www.upplev.norrkoping.se. Upplev Norrköping AB arbetar med bokningsprogrammet CityBreak, vilket innebär att gästen kan

göra sin bokning direkt online dygnet runt. Upplev Norrköping har också möjlighet att erbjuda O-Ringen AB en Microbutik på www.oringen.se. En Microbutik gör att det ser ut som att gästen bokar sitt boende direkt på O-Ringens hemsida, fast att Upplev Norrköping ansvarar för bokningen.

LOGIKAPACITET

Norrköping har ca 2 000 hotellbäddar i city. Ytterligare 800 bäddar utanför city, 15-25 minuters transport. 800 bäddar vandrarhem, 480 bäddar campingstugor, 140 bäddar i lägenheter, 890 bäddar grupplagi.

Söderköping har ca 250 hotellbäddar och Finspång ca 100 hotellbäddar, enklare logi ca 100 bäddar.

Linköping har ca 2 600 hotellbäddar, 310 bäddar vandrarhem, 160 bäddar camping/stugor. 205 bäddar i lägenhet/stuga, 140 bäddar grupplagi.

Nyköping/Oxelösund - ca 1000 hotellbäddar, vandrarhem, enklare logi ca 400 bäddar.

BEVAKNING / SÄKERHET BOENDE

Då området är stadsnära föreslås att O-Ringenstaden har bevakning dagtid för att förhindra stöld. Området har en naturlig avspärrning av vatten (Motala ström) som bör kompletteras med staket på utvalda sträckor för att underlätta bevakningen. Säkerheten på området betraktas som normal och inga extra säkerhetsanordningar förväntas behöva ordnas.

SERVICESTATIONER BOENDE

Den kommunala infrastrukturen gällande vatten, avlopp samt el får vara vägledande vid planeringen av servicestationer på området runt O-Ringenstaden.

Tävla

Konceptet för 2019 är att erbjuda alla deltagarna bra orientering som förknippas med Kolmården. Etapperna kommer att särskiljas genom olika fysiska utmaningar och kartornas detaljrikedom men de kommer att ha känslan av storskog gemensam.

Nedan följer förslag på ett antal olika områden som alla är möjliga att genomföra etapper vid. Slutlig bestämmelse av områden överlämnas till Generalsekreteraren med team med inriktningen att två etapper ska genomföras i norra Kolmården och avslutande etappen i klassisk Kolmårdsterräng. Max tre arenor (fyra arenor endast om det medför ekonomisk fördel för arrangemanget) och 30 minuters bussning (enkelresa).



Utsnitt från centrala Norrköping, Norrköping industrilandskap.



FOTORIENTERINGSOMRÅDEN

Korsbäcken / Ålberga:

- + Gott om plats för arena och parkering, delvis jungfruligt område, 1-2 etapper.
- Avstånd från O-Ringenstaden (25 min enkelresa), ingen befintlig infrastruktur.

Björkvik:

- + Asfalterad arena vid gamla flygfältet, god infrastruktur, 1-2 etapper.
- Avstånd från O-Ringenstaden (30 min enkelresa).

Strömsfors:

- + Kännetecknet för Kolmårdsterräng, möjlighet för Pre-O/MTB-O vid Krokeks klubbstuga, 1 etapp.
- Samma arena som 1987 och Kolmårdskavle.

Yxbacken / Hultdalen:

- + Utmanande orientering, cykelavstånd för vuxna, 1-2 etapper.
- Risk för blöta på arena och parkering, fysiskt svår ingång mot målet.

Lida gård:

- + Utmanande orientering, 1-2 etapper, cykelavstånd för vuxna.
- Naturresevatnsområde på kartan.

Kolstad:

- + Utmärkt logistik och bra arenaområde, cykelavstånd för vuxna, 1-2 etapper, ligger på kommungränsen Finspång-Norrköping.

Sörsjön/ Rodga:

- + Klarar 2 etapper enkelt, badsjö vid arenan.
- Plats för parkering, smal transportväg

Grosvad:

- + Allt för arenan finns tillgängligt, terräng som passar alla klasser bra, Pre-O och MTB-O kan köras samtidigt, 1-2 etapper.
- Parkering.

Grensholm:

- + Jungfruligt område, tydligare koppling Linköpings kommun.
- Markägares inställning okänd, utanför geografiska Kolmården.

PRE-O OCH MTB-O OMRÅDEN

Vidingsjö:

- + Linköpings stora stadsnära cykel- och strövområde
- 40 min från O-Ringenstaden

Vrinnevi:

- + Norrköpings stora stadsnära cykel- och strövområde

Övriga alternativ för Pre-O och MTB-O som behöver undersökas mer noggrant: Abborreberg, Grosvad, Strömsfors och Falla-Nyhem (MTB-O).

ELITSPRINTEN

Elitsprinten kan arrangeras med start och mål i centrala Norrköping (förslag på arena är Skvallertorget) dit alla kan ta sig enkelt och samtidigt nå Norrköpingspubliken. Banorna kan läggas så att bra variation uppnås med passager i Industrilandskapet och parkmiljö. Alternativen är Söderköpings historiska stadskärna, Linköpings Trädgårdsförening, eller Nyköpings stadskärna vid bra avtal med någon av dessa kommuner.

UNGDOMSSTAFETTEN

Ungdomsstafetten kan arrangeras i direkt anslutning till O-Ringenstaden, antingen på södra eller norra sidan av Motala ström beroende på val av invigningsområde.

POTENTIELLA TRÄNINGSMRÅDEN

Områden norr om och väster om Stavsjö. Ovanstående områden som inte blir tävlingsområden.

Resa

Norrköping har ett mycket bra läge med närhet till flera andra städer. Inom 20 mils radie bor halva Sveriges befolkning.

Från Stockholm är det mindre än två timmar och från Göteborg cirka tre timmar. För den som kommer med bil så går både E4:an och E22:an genom Norrköping. SJ tar dig med tåg från 350 olika orter i Sverige på ett effektivt och miljövänligt sätt. Linköping som ligger endast 40 km sydväst om Norrköping har också en flygplats med linje från t ex Köpenhamn och Amsterdam. 50 km norr om Norrköping ligger Skavsta flygplats, där bl a lågprisflyget RyanAir

trafikerar ett antal destinationer. I Norrköping finns även Östersjöns modernaste och snabbast växande hamn.

O-Ringenstadens läge medger möjlighet till cykelavstånd till 1-2 arenor men busstransport måste anordnas till alla arenor förutom ungdomsstadetten och Elitsprinten. Busspåstigning till arenorna kommer ske i direkt anslutning till campingen (<500 meter) och har bra logistik och rotationsmöjligheter.



Uppleva

För många deltagare är O-Ringen mer än en tävling. Många spenderar en semestervecka i samband med O-Ringen och då är det viktigt att kunna erbjuda besökaren en bra helhetsupplevelse.

Norrköping är en stad med många attraktioner och besöksmål. Besöksnäring är viktigt i kommunen och Upplev Norrköping AB är ett 100%-igt kommunalägt bolag som arbetar med turism, evenemang och marknadsföring. I bolaget finns ett stort engagemang, kompetens och vana vid att hantera stora evenemang och besöksströmmar. Upplev Norrköping AB kommer vara en viktig resurs för att skapa olika aktiviteter till O-Ringenbesökarna och för att få nöjda besökare. Värdskap är ett viktigt ledord för verksamheten på Upplev Norrköping AB.

I Norrköpings kommun finns Kolmårdens djurpark, som varje sommar lockar mer än en halv miljon besökare. Kolmårdens djurpark ägs av Scandinavian Parks and Resorts, som flera år i rad har gjort stora investeringar för att locka fler besökare. 2015 invigs nya Bamses Värld, 2016 invigs nya berg-och dalbanan WildFire och fortsättning följer.

I centrala Norrköping finns det spännande Industrilandskapet, med flera olika museum som lockar ett stort antal barnfamiljer varje sommar. Arbetets Museum är ett av de mer kända museerna som har olika spännande utställningar. På Visualiseringscenter C kan man se olika domföreställningar. Här ser du det du inte kan se med dina egna ögon, t ex den oändliga rymden, de djupa haven eller människokroppens insida. Flera år i rad har också Upplev Norrköping AB arrangerat olika utställningar för att skapa ytterligare reseanledningar till staden, nu senast arrangerades en stor internationell Harry Potter-utställning som lockade 122 000 besökare under tre månader sommaren 2014.

I Norrköping finns bra shopping. Här finns flera stora externa köpcentrum, men också mysig cityshopping. Det finns också ett bra restaurangutbud med både mindre och enkla restauranger till lite mer lyxiga varianter.

I samband med den lediga dagen finns många utflyktsmål förutom Kolmårdens djurpark. Om det är vackert väder, finns flera badsjöar inom räckhåll. Norrköping är dessutom en skärgårdskommun som kan erbjuda havsbad ute i Arkösunds skärgård. Härifrån går också flera båturer med Skärgårdslinjen.

Ett annat trevligt utflyktsmål är medeltidsstaden Söderköping, bara 15 km från Norrköping. Här kan du strosa längs med Göta kanal eller köpa glass på den unika glass-restaurangen Smultronstället. Även grannstaden Linköping med sitt utbud finns inom räckhåll. För den flygintresserade finns t.ex. ett Flygvapenmuseum här. Det stora utbudet i vårt område gör att alla besökare kommer att bli nöjda och att det inte blir alltför stora folkmängder och köer på bara ett enskilt besöksmål.

50 km norr ut finner man Nyköping och Oxelösund, städer nära havet och med en spännande historia, från både medeltid och från det kalla krigets dagar. I Nyköping kan man under juli återuppleva Nyköpings gästbad och i Oxelösund kan man besöka Femörefortet en topphemlig underjordisk anläggning i berget som skulle skydda Sveriges kust.

Ytterligare en bit norr ut längs E4 ligger den pittoreska sommarstaden Trosa som är väl värd ett besök en solig sommar dag.

Upplev Norrköping kommer att arrangera ett antal stadsvandringar vid olika tillfällen för att visa upp staden. Det kommer att finnas en turistbyrå med kunnig personal på plats i O-Ringenstaden för att tipsa om Norrköpings utbud. Upplev Norrköping har också ett tätt samarbete med handel och restauranger och det kommer märkas i Norrköping att O-Ringen äger rum den här veckan.

Ceremonier, invigning, prisutdelning med underhållning, och avslutningsceremoni är planerat att hållas i O-Ringestaden. Avslutningsfest med disco för olika ålderskategorier går att anordna både i O-Ringenstaden (kommunens lokaler nämnda i stycke O-Ringenstaden) eller i Borgen som stort dansställe ca 20 minuters promenad från O-Ringenstaden.



Fotografi: Peter Holgersson



IT

O-Ringenstaden ska ligga på Himmelstalundsområdet. Den platsen är nu ett prioriterat område då SM-veckan kommer att avgöras till stor del i det området under 2016. Det betyder att kommunens planer att bygga ut ett fritt trådlöst nät är prioriterat just i detta område.

O-Ringentorget planeras till Himmelstalundshallen. I Himmelstalundshallen finns alla moderna faciliteter man kan önska. Ett väl utbrett trådlöst nät. En mycket stark fast lina som TV-bolag sänder på i vanliga fall. Det finns även, om det skulle behövas, en fiberanslutning i fastigheten.

Mässhallen som är en stor fastighet i området har också en mycket stark uppkoppling genom det kommunala nätet.

I den styrgrupp kommunen bildar runt evenemanget så ingår självklart Norrköping Vatten som har hand om det kommunala nätet.

För merparten av de föreslagna Arenorna finns inte fiber tillgängligt. Trådlös uppkoppling ej testad.

Service

O-Ringenstaden ligger på Himmelstalundsområdet. Där är det i dagsläget <1000 meter till en stor ICA-Kvantum. Där finns god service för deltagarna. Vill deltagaren söka sig in till stadskärnan är det ca 2 km på bra cykel/gångvägar från O-Ringenstaden.

Norrköpings kommun har ett nära samarbete med stadens näringsliv som omfattar handel och restauranger. Det borgar för att deltagarna får bra service och ett mycket positivt mottagande i Norrköping.

I den kommunala styrgruppen så finns alla delar i kommunen som kan borga för god service med. Här återfinns man exempelvis de tekniska förvaltningarna såsom Norrköping vatten samt de kommunala fastighetsägarna. Alla dessa krafter tillsammans är nödvändiga för att säkra upp god service.

Ett flertal duschrum finns i både Himmelstalundshallen och Mässhallarna vilket gör att ytterligare duschar inte ses nödvändigt att bygga vid O-Ringenstaden.

I området runt O-Ringenstaden så finns gott om stationära toaletter. Det finns även goda

möjligheter att ansluta tillfälliga toaletter till kommunens avloppsnät vilket kommer ske på lämpliga platser ute på campingen.

Vid flertalet av arenorna finns inte möjlighet att ansluta till VA-nätet utan duschar och toaletter måste byggas från grunden.

Parkering vid arenorna kan i vissa fall vara begränsad och bör tas hänsyn till i planering av transport. Vid O-Ringenstaden finns närhet till stora pendelparkeringar inom <300 meters avstånd från busspästningen.

Vid O-Ringenstaden finns gott om parkeringar. Det finns ett bra naturligt vägsystem för att kunna hantera logistiken på ett bra sätt.

MATERIAL *(Godsmottagning och materialtransporter)*

En central plats för mottagning av gods kan på ett enkelt och naturligt sätt ordnas i området då det finns gott om faciliteter. Både inomhus och inom inhägnat område.

EL

Oavsett hur O-ringenstaden byggs så finns det gott om el på området. Det kan inte garanteras att alla campande får tillgång till el, men stora delar av området kan få möjlighet till el.

SÄKERHET

O-Ringenstaden är omgärdad på ena sidan av Motala Ström. Det finns möjligheter att stängsla in området för att underlätta bevakningen. Området har inte historiskt haft problem med brottslighet eller säkerhetsproblem genom alla de evenemang som genomförts. Det ligger även en privat camping på området.

BYGG

I området runt O-Ringenstaden finns en ishall, två mässhallar, en curlinghall samt en racketstadion.

Dessutom finns Stadium Arena som inte är kommunal, men kan vid behov användas även den. I alla dessa arenor finns faciliteter såsom konferensutrymmen, elförsörjning samt en bra kommunal internet-uppkoppling.

O-RINGENSTADEN

Konceptet bygger på att vi lägger O-Ringenstaden på Himmelstalundsområdet. Här kommer allt ligga på ett samlat område. Det gör det lätt att samordna alla resurser såsom el, IT och bevakning.

I området finns också ett kommunalt VVA-nät vilket ger möjligheter att upprätta hygienstationer i området på önskade platser.

Arenorna

Flertalet av de föreslagna Arenorna för fotorientering har ingen infrastruktur förberedd.



Ekonomi

Norrköpings kommunstyrelsen har beslutat att möta O-ringen med erforderlig ekonomi.

Marken för O-Ringenstaden är kommunal vilket underlättar hanteringen för markupplåtelsen.

Markägare på etapper är inte kontaktade ännu men föreslagna områden har historiskt positiva markägare.

Funktionär

Enligt tidigare beskrivet under **Ledning** så är i det närmaste alla föreningar som har anknytning till **Kolmården** intresserade av att arrangera **O-Ringen**.

Vi känner oss bekväma med att få ihop erfoderlig personal. Kompetensen finns efter att nyligen arrangerat O-Ringen 2007, 10MILA 2010, 10MILA 2012, stora återkommande stafetter så som Stigtomtakavlen, Kolmårdskavlen, och Måsenstafetten och värdearrangemang så som Swedish League och SM.



MARKNAD

Det kommunala bolaget Upplev Norrköping AB som utses till projektledare från kommunalt håll har goda kontakter med näringslivet vilket gör det möjligt att hantera sponsringsinsatser från näringslivet. Kommunen har ett diversifierat och starkt näringsliv. Målet är även att få med minst två av grannkommunerna Nyköping, Finspång, Linköping, eller Söderköping som etappvärdar.

SÄLJ

Upplev Norrköping AB har alla tänkbara verktyg för paketering av boende och aktiviteter. Bolaget jobbar dagligen med dessa uppgifter. En lång erfarenhet gör att vi kan garantera en mycket bra semesterupplevelse vid sidan av tävlingarna.

Upplev Norrköping kan även erbjuda O-Ringen AB hjälp med digitala verktyg för lokala faciliteter såsom hotell och annat boende.

Fotografi: Peter Holgersson

Miljö

Kommunen kommer verka för en god sop-
hantering. Här följer vi den policy kommunen
har med källsortering. Kommunen kan förse
området med resurser för att se till att området
sköts på ett bra sätt.



Avvikelser

Positiva avvikelser från ett normalår är:

O-Ringenstadens möjligheter och kostnadsbesparande förutsättningar.

Kolmårdsterrängens attraktivitet.

Närhet till stora delar av orienteringsverige.

Starkt positiv kommun.

Samarbete mellan två olika distrikt med möjlighet till ny kreativitet.

Negativa avvikelser från ett normalår är:

Ingen befintlig infrastruktur vid flertalet av föreslagna Arenor

Bussning till alla etapper.